

Primera Sesión Ordinaria del Comité Técnico del Fideicomiso Fondo de Investigación Científica y de Desarrollo Tecnológico de El Colegio de San Luis A.C.

Proyecto de investigación: Territorio, patrimonio y paisajes económicos en el norte del Altiplano potosino, siglos XVIII al XX.

Responsable técnico:

Dr. Carlos Rubén Ruiz Medrano

Equipo técnico:

Dr. David Eduardo Vázquez Salguero (Investigador adscrito al proyecto)

Dr. Carlos Alberto Roque Puente (Investigador adscrito al proyecto)

Lic. Martha de la Luz Rivera Sierra (Técnico académico adscrito al proyecto)

Becarias:

María de Jesús Llovera Torres

Aurora Hernández Muñoz

Karla Itzel López Carranco

INFORME DE METAS CIENTÍFICAS REALIZADAS DURANTE LA PRIMERA Y SEGUNDA ETAPA



Ponencias Internacionales

- **56° Congreso Internacional de Americanistas** celebrado en Salamanca, España, del 15 al 20 de julio del 2018, fue presentada en la mesa de trabajo “Procuradores de las Indias ante la corte, siglo XVI”, con la ponencia titulada ***“Disensos legales y control social en la Nueva España en el siglo XVII: el caso del cacique “idólatra” de Santiago Tlachala, 1679 y 1680”***, presentada por el Dr. Carlos Rubén Ruiz Medrano y Dr. Carlos Alberto Roque Puente.

Presentación de dos ponencias en el **Congreso Internacional en la Organización Latin American Studies Association**, llevado a cabo en Boston, USA, del 24 al 27 de mayo del 2019, en el panel titulado “Culturas, articulaciones territoriales y encrucijadas sociales: Reconfiguraciones del poder y la identidad desde las comunidades”.

- ***“Articulación territorial y cultural en el México colonial a través de sus enclaves productivos: el Real de Charcas en la primera mitad del siglo XVIII”***, a cargo del Dr. Carlos Rubén Ruiz Medrano.
- ***“Migración y territorio en el norte del estado de San Luis Potosí, México. Perspectivas diacrónicas en la construcción de las comunidades transnacionales (1929-2000)”***, a cargo del Dr. Carlos Alberto Roque Puente.

Trabajo de campo

- El conjunto de lugares visitados en trabajo de campo, constituyen un importante antecedente para el análisis de los paisajes económicos e industriales de esta región norte del altiplano entre los años 1778 a 1910. A continuación, se detalla la lista de localidades que forman parte del registro:

San Luis Potosí:

- El Tullillo, Ahualulco, S.L.P.
- Las Cruces, Moctezuma, S.L.P.
- Cerro de San Pedro y Monte Caldera, S.L.P.
- Guanamé, Venado, S.L.P.
- Cerrito de Rojas, Ahualulco, S.L.P.
- Puerto Espino, Villa de Arriaga, S.L.P.
- Salinas de Hidalgo, S.L.P.
- Estación Peñón Blanco, Salinas de Hidalgo, S.L.P.
- San Juan de Salinillas o Villa de Concordia, Salinas de Hidalgo, S.L.P.
- San José de Punteros, Salinas de Hidalgo, S.L.P.
- Labor de la Cruz, Charcas, S.L.P.
- El Capulín, Charcas, S.L.P.
- Real de Catorce, S.L.P.

- Estación Bocas, S.L.P.
- El Tapado, Moctezuma, S.L.P.
- Cerro Prieto, Mexquitic de Carmona, S.L.P.
- La Parada, Ejido Corte segundo, S.L.P.
- El Ancón, Moctezuma, S.L.P.
- Santa María, Salinas de Hidalgo, S.L.P.

Zacatecas:

- La Pendencia, Pinos, Zac.
- Espíritu Santo, Pinos, Zac.
- Santa Gertrudis, Pinos, Zac.
- San Martín y Anexos, Pinos, Zac.
- Santiago, Pinos, Zac.
- Saldaña, Pinos, Zac.













Consulta en Archivos Históricos

Consulta y digitalización de documentos, estableciendo énfasis en la revisión de archivos de índole primario y en la búsqueda de mapas, planos e ilustraciones.

Realizadas en:

- Archivo Histórico del Estado de San Luis Potosí “Lic. Antonio Rocha”.
- Archivo Histórico del Estado de Zacatecas.
- Archivo General de la Nación.
- Archivo de la Casa de la Cultura Jurídica del estado de San Luis Potosí.

Archivo Histórico del Estado de Zacatecas








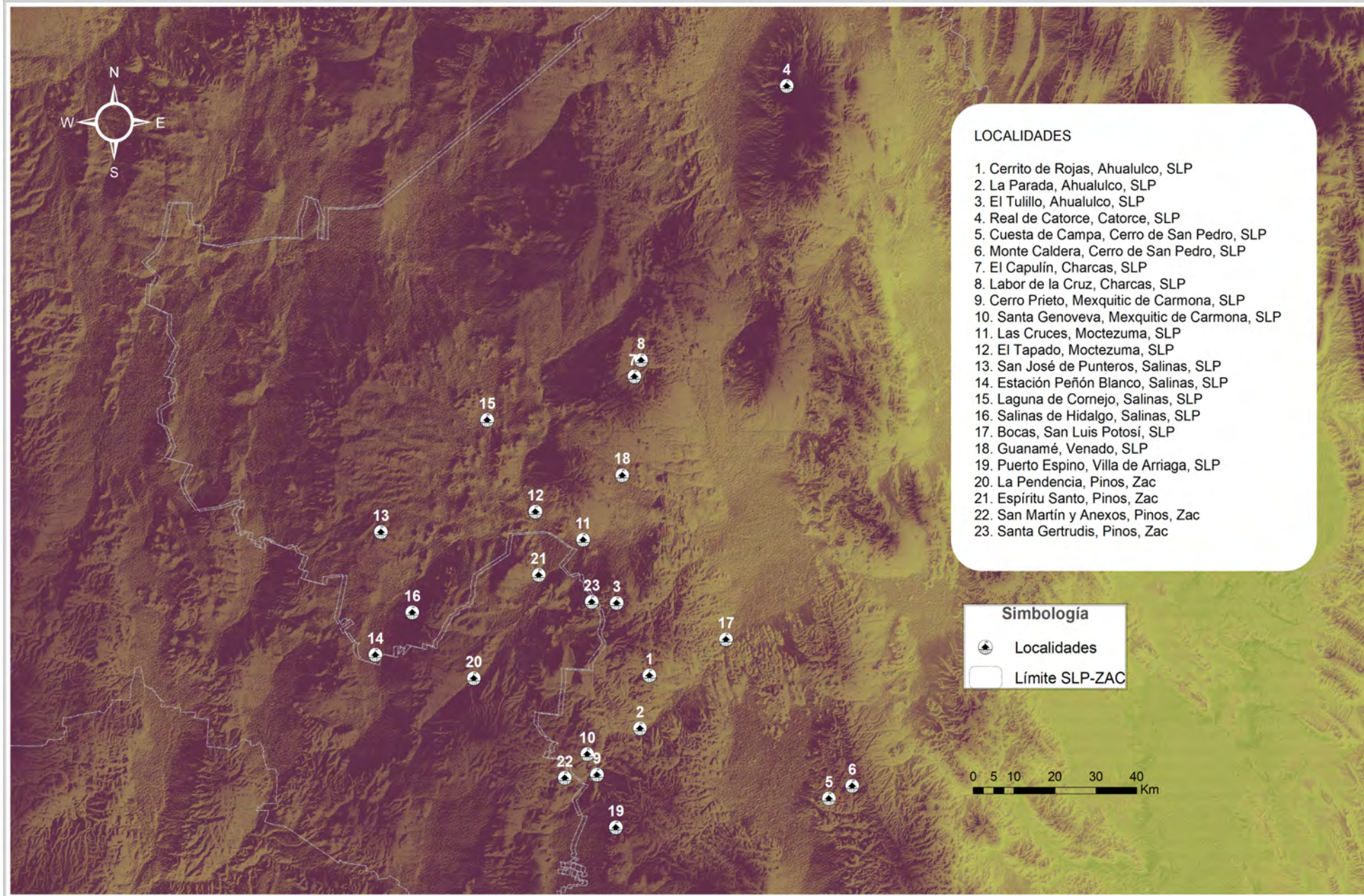
Archivo Histórico de la Nación



Base de datos

Base de datos y registro fotográfico que sistematiza la información referente al proyecto “Patrimonio económico en el Altiplano Potosino, siglo XVIII al XIX”. Esta base de datos permite establecer referencias en torno a la georeferenciación, tipología, ubicación y nivel de conservación de los vestigios arquitectónicos que articulan el proyecto de fideicomiso.

Nombre del sitio	Municipio	Actividad económica	Edificaciones y estructuras	Observaciones	Fotografías
Santa Gertrudis	Pinos, Zacatecas	Hacienda Mezcalera	Camino con barda de piedra y guardaganado	Camino cercano a la hacienda de Santa Gertrudis	
Santa Gertrudis	Pinos, Zacatecas	Hacienda Mezcalera	Paisaje del altiplano potosino cercano a la hacienda	Se observan vegetación típica del altiplano	
Santa Gertrudis	Pinos, Zacatecas	Hacienda Mezcalera	Bodega de destilación	Mampostería de piedra con entradas en arco	
Santa Gertrudis	Pinos, Zacatecas	Hacienda Mezcalera	Escaleras en las bodegas de destilación	Muros de mampostería de piedra y ladrillo cocido	
Santa Gertrudis	Pinos, Zacatecas	Hacienda Mezcalera	Horno	Horno abovedado de ladrillo cocido con recubrimiento	



Localidades del Altiplano potosino y sureste de Zacatecas, donde se registraron vestigios históricos.

Libro colectivo

- El cual constituye una de las principales metas científicas del proyecto, el cual lleva como título: ***Estudios contemporáneos e históricos en la construcción del territorio: Medio ambiente, comunicación y problemáticas sociales de los paisajes culturales en América Latina.***
- Coordinado por los doctores **Carlos Rubén Ruiz Medrano, David Eduardo Vázquez Salguero y Carlos Alberto Roque Puente.** Cabe señalar que cada uno de los miembros del equipo del proyecto de investigación colabora en este proyecto con un capítulo.
- El libro fue dictaminado favorablemente. Actualmente se encuentra en proceso de edición y será publicado en la Colección *Investigaciones de la Editorial del Colegio de San Luis, A. C.*

Contenido temático

- Introducción. Carlos Rubén Ruiz Medrano
- Capítulo 1. Paisajes ganaderos en el norte de la Nueva España: una aportación al estudio de los paisajes culturales desde la estructura de la tenencia de la tierra. Charcas, San Luis Potosí, 1719. Autores: Carlos Rubén Ruiz Medrano, Martha de la Luz Rivera Sierra.
- Capítulo 2. Cartografía Hidráulica Salinera. Las Salinas del Peñón Blanco del siglo XVIII al XX. Autor: David Eduardo Vázquez Salguero.
- Capítulo 3. Paisajes anfibios. La construcción de un modo de vida en los humedales de Castañal, Colombia. Autores: Andrea Tatiana Martínez Pacheco y José de Jesús Hernández López.

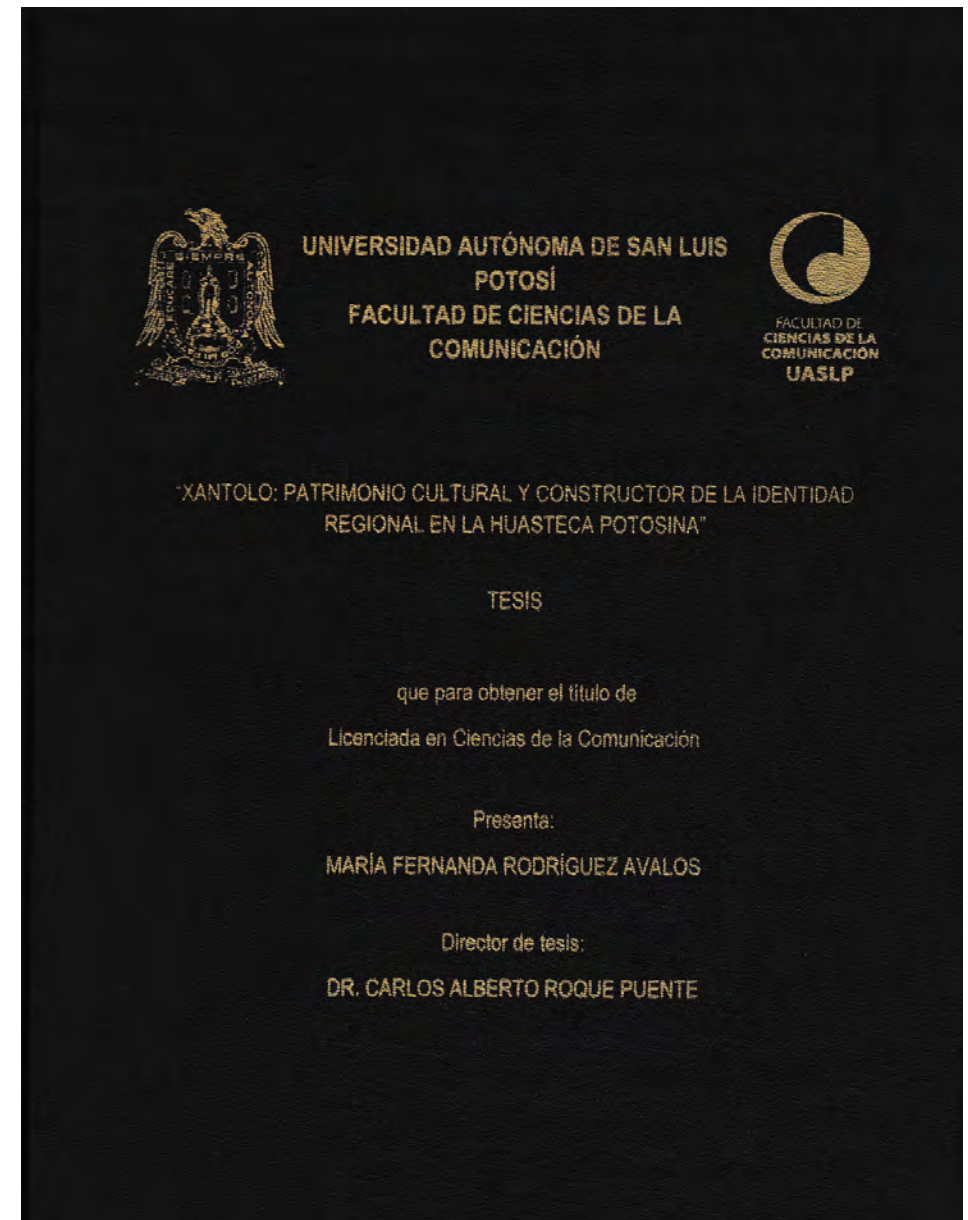
- Capítulo 4. A la sombra de los cafetales. El paisaje cultural de Tlecuaxco, Tequila, Veracruz. Autores: Damián Xotlanihua Flores y José de Jesús Hernández López.
- Capítulo 5. Territorio, patrimonio y turismo. Autor: Rogelio Martínez Cárdenas.
- Capítulo 6. Hacia una semántica histórica del terruño. Patrimonio y migración en la construcción del paisaje cultural de las comunidades transnacionales en el altiplano potosino (1929-2000). Autor: Carlos Alberto Roque Puente.
- Capítulo 7. Estrategias de resistencia comunicacional política ante agentes amenazadores del patrimonio medioambiental, histórico y cultural. La comunidad de Los Molles en la Región de Valparaíso, Chile. Autor: Claudio Elórtegui Gómez.
- Capítulo 8. El Valle de Juárez territorio agrario en conflicto. Autora: María del Carmen Zetina Rodríguez.

Tesis comprometidas

- **Titulación** mediante tesis en la Licenciatura de Ciencias de la Comunicación de la Universidad Autónoma de San Luis Potosí.

titulada ***“Xantolo: patrimonio cultural y constructor de la identidad regional en la Huasteca Potosina”***, a cargo de *María Fernanda Rodríguez Avalos*, quien fue dirigida y asesorada por el **Dr. Carlos Alberto Roque Puente**.

- **Borrador de tesis** en proceso de revisión, de la Licenciatura en Arqueología de la Facultad de Ciencias Sociales y Humanidades de la UASLP.



ACTIVIDADES PREVISTAS PARA LA EJECUCIÓN DE LA TERCER ETAPA

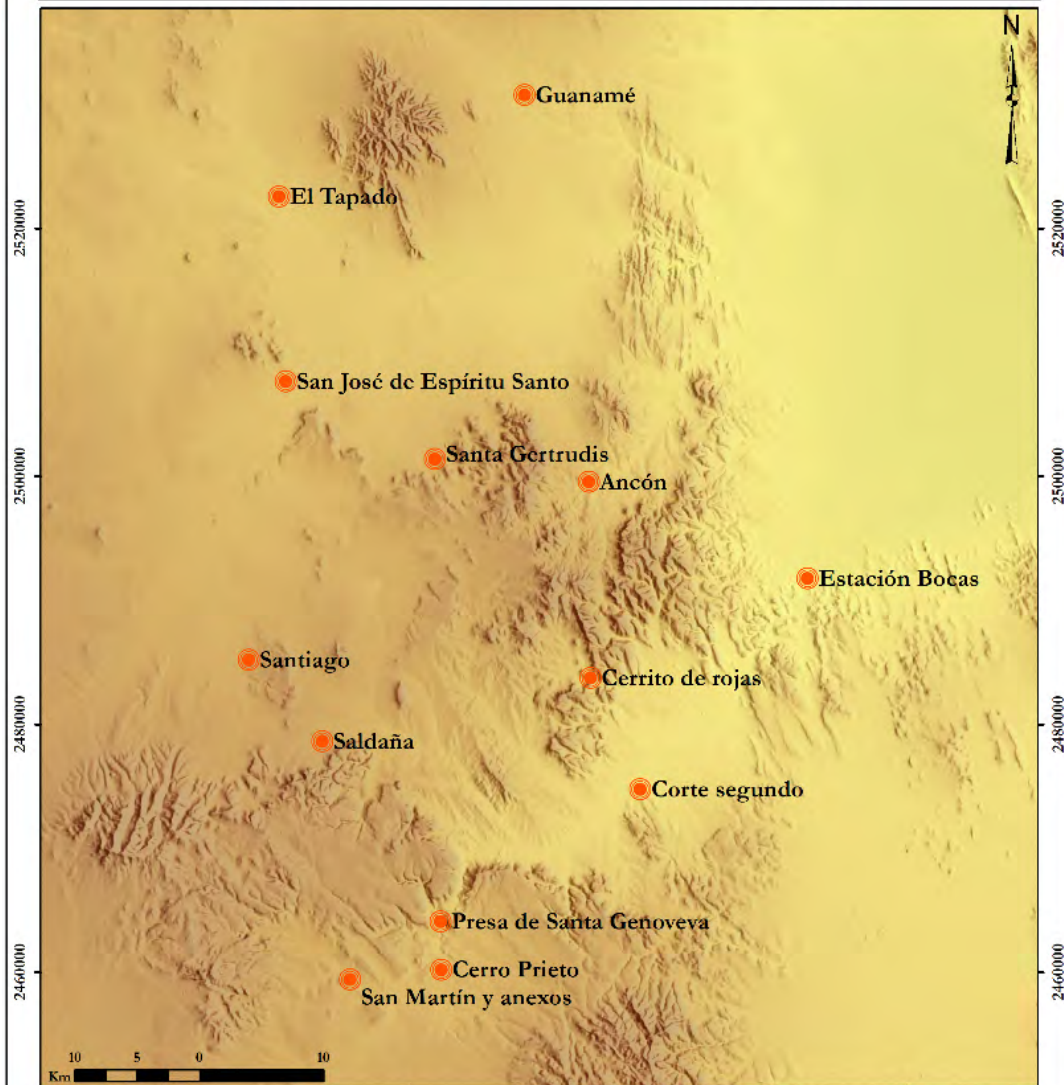
Tercer etapa

- Actualización del banco de imágenes para la base de datos del registro de patrimonio histórico. Este banco de imágenes se constituye por más de 3000 imágenes en alta resolución a 300 DPI, de las cuales se está realizando una selección de las más representativas para que se incluyan en la base de datos donde se sistematiza la información referente al proyecto “Patrimonio económico en el Altiplano Potosino, siglo XVIII al XIX”.
- El desarrollo de mapas georreferenciados para el “Atlas histórico-cartográfico georreferenciado del patrimonio industrial y minero del Altiplano Potosino”.
- Edición del “Atlas histórico-cartográfico georreferenciado del patrimonio industrial y minero del Altiplano Potosino”.
- El desarrollo de un seminario académico sobre “formas de articulación territorial y la minería en México”. Sin embargo es importante recalcar que debido a la contingencia sanitaria producida por el COVID 19, la realización de dicho seminario puede verse afectada ya sea en su cancelación total o modificación a un formato digital.

Atlas histórico-cartográfico georreferenciado del patrimonio industrial y minero del Altiplano Potosino.

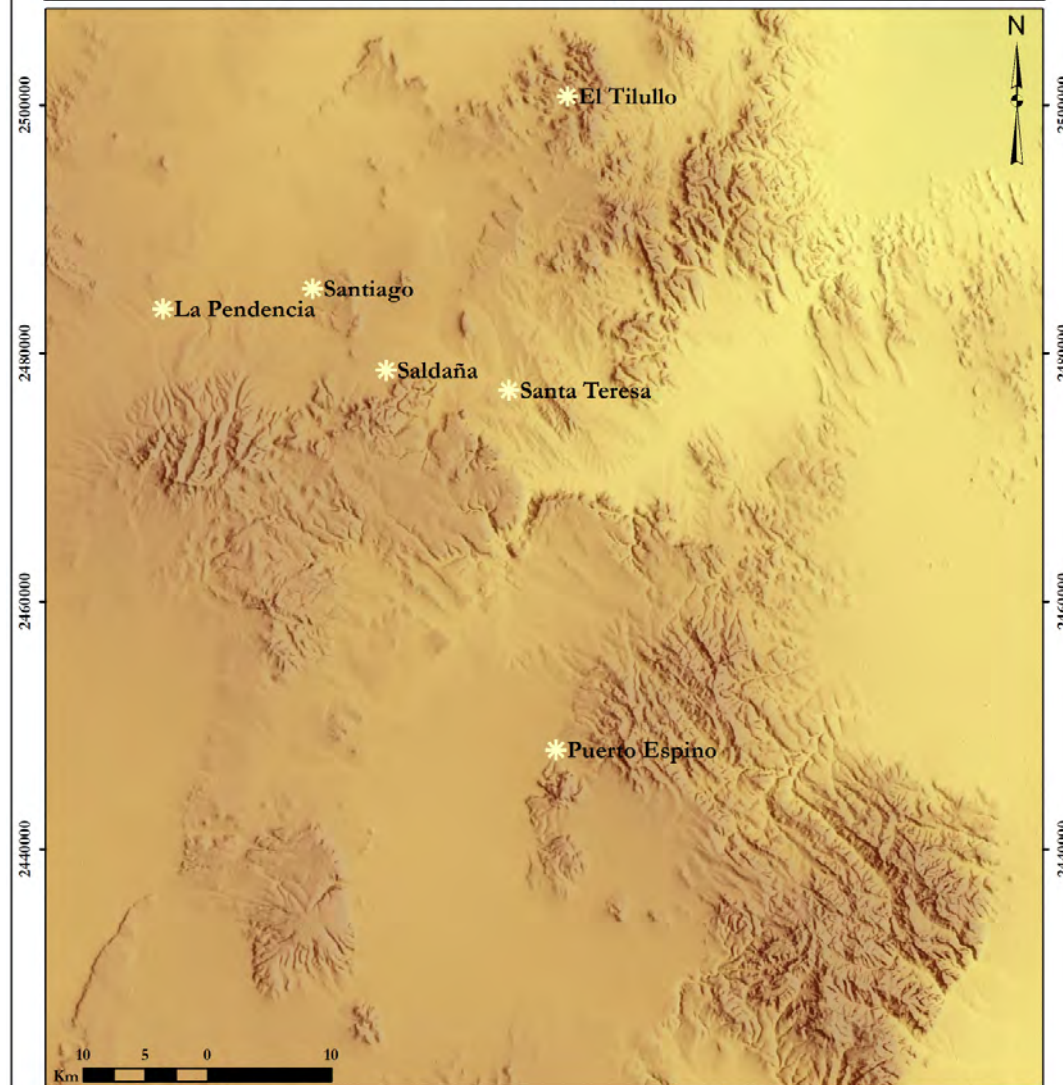
- El “Atlas histórico-cartográfico georreferenciado del patrimonio industrial y minero del Altiplano Potosino”, constituye uno de los productos más importantes del actual proyecto. Su principal estructura se compone por el desarrollo de mapas que permiten visualizar una cartografía georreferenciada y ponderada en términos históricos. Como se mencionó, el atlas será uno de los principales aportes y tendrá un impacto social significativo, al proponer propuestas alternas para el uso estratégico de los paisajes industriales pre y poscoloniales en el norte del actual estado de San Luis Potosí. De dicha obra se cuenta con un avance equivalente a un 80% de su total.

Haciendas de actividad económica ganadera



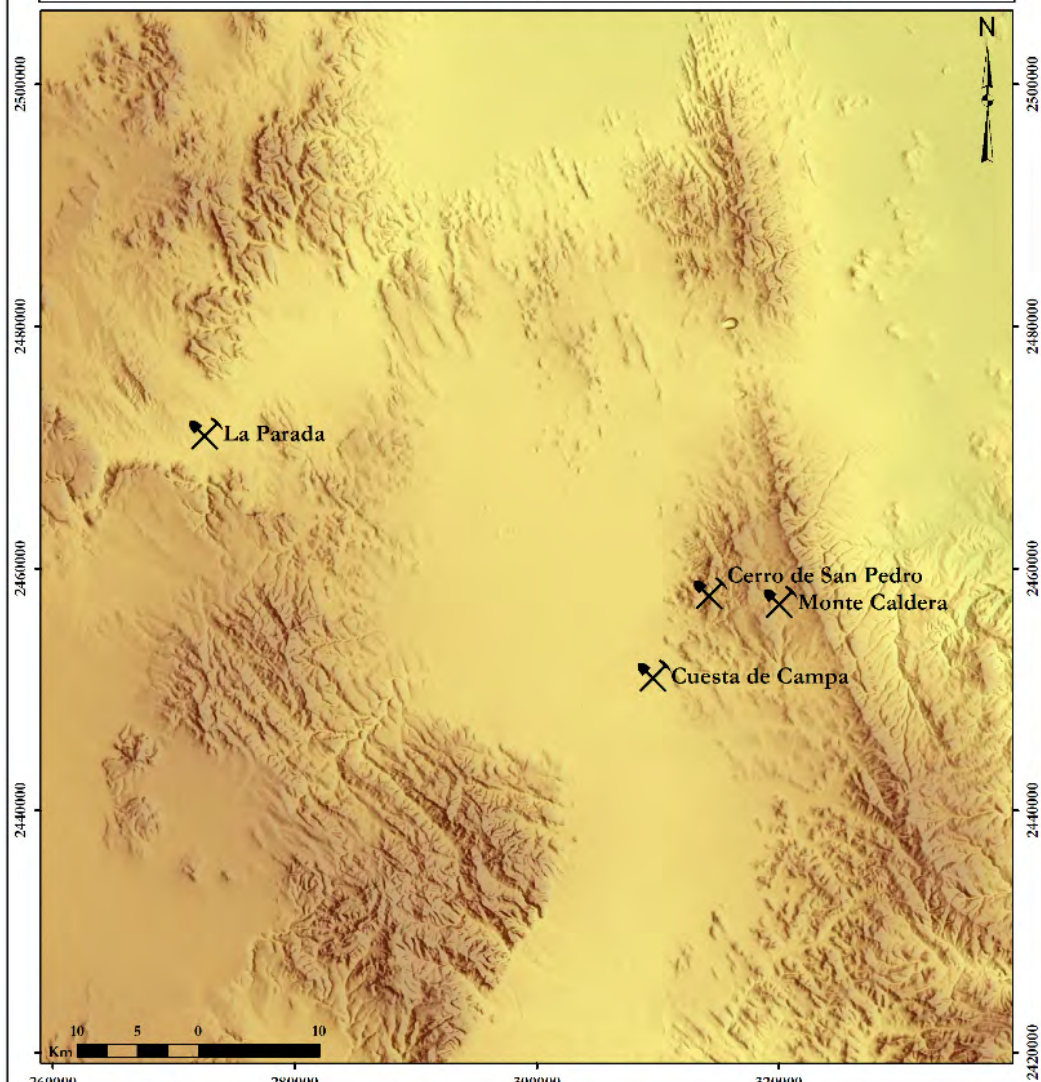
Simbología Sitios de interés Haciendas de actividad ganadera Altitud (msnm) 		Información cartográfica Datum: WGS 84 Elipsoide: WGS 84 Proyección: Universal Transversal de Mercator. Zona: 14 Q Información adquirida en trabajo de campo. Los datos de elevación se adquirieron del SRTM 30 m del Servicio Geológico de Estados Unidos (USGS por sus siglas en inglés).

Haciendas de actividad en producción de mezcal



Simbología Sitios de interés Haciendas productoras de mezcal Altitud (msnm) 		Información cartográfica Datum: WGS 84 Elipsoide: WGS 84 Proyección: Universal Transversal de Mercator. Zona: 14 Q Información adquirida en trabajo de campo. Los datos de elevación se adquirieron del SRTM 30 m del Servicio Geológico de Estados Unidos (USGS por sus siglas en inglés).

Haciendas de actividad económica minera

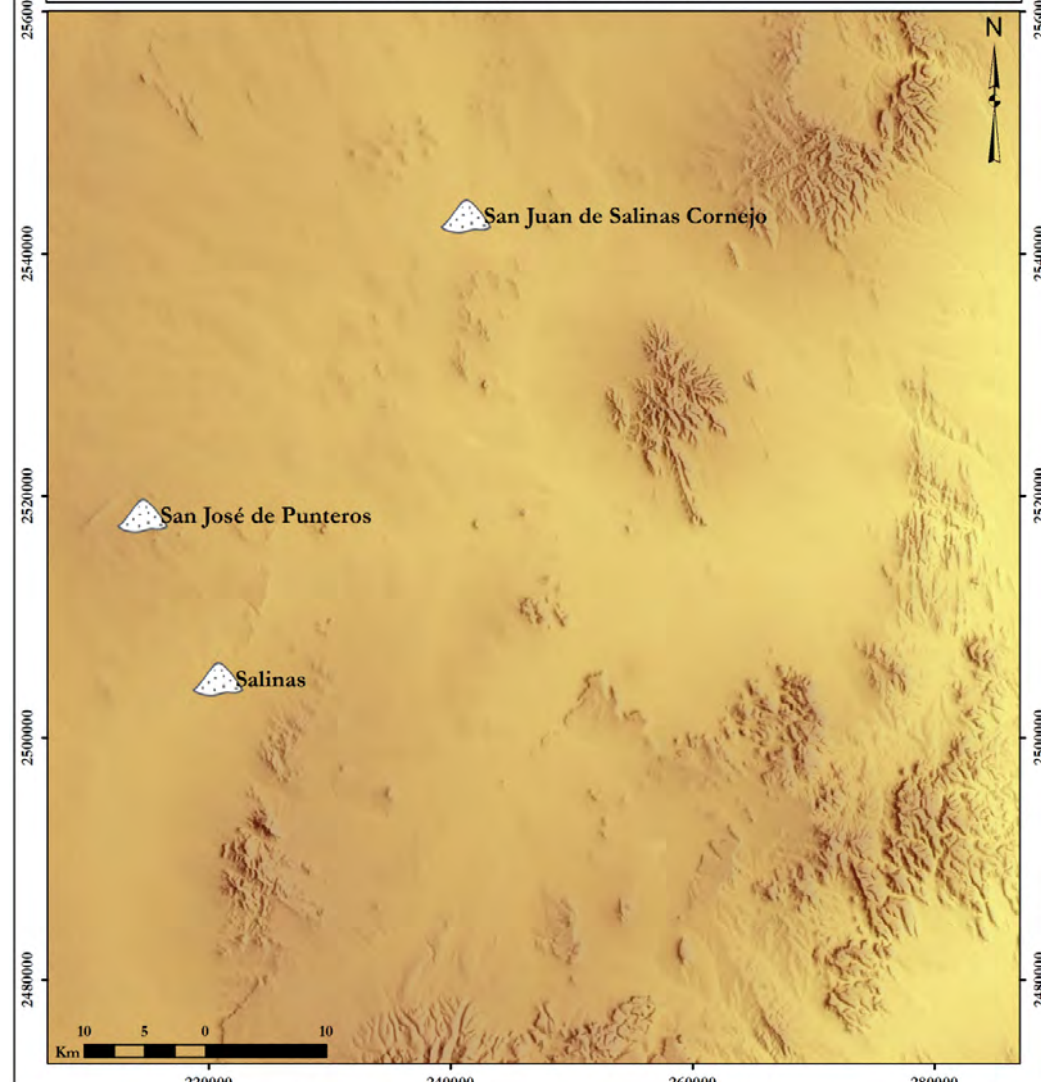


Simbología	
Sitios de interés	
	Haciendas de actividad Minera
Altitud (msnm)	
	3,689
	1,800



Información cartográfica	
Datums:	WGS 84
Elipsoide:	WGS 84
Proyección:	Universal Transversal de Mercator
Zona:	14 Q
Información adquirida en trabajo de campo. Los datos de elevación se adquirieron del SRTM 30 m del Servicio Geológico de Estados Unidos (USGS por sus siglas en inglés).	

Haciendas productoras de sal



Simbología	
Sitios de interés	
	Haciendas productoras de sal
Altitud (msnm)	
	3,689
	1,800



Información cartográfica	
Datums:	WGS 84
Elipsoide:	WGS 84
Proyección:	Universal Transversal de Mercator
Zona:	14 Q
Información adquirida en trabajo de campo. Los datos de elevación se adquirieron del SRTM 30 m del Servicio Geológico de Estados Unidos (USGS por sus siglas en inglés).	

De igual forma, como parte del proyecto institucional se concluyeron y fueron dictaminados favorablemente dos libros científicos de autoría única.

1.- Los rehusados. Poder, disidencia y heterodoxia en la Nueva España

2.- La odisea del capitán Zapato Sax y la resistencia apache en la Provincia de Texas en el siglo XVIII.

3.- Obtención de la beca del Consejo del Centro Histórico en Historia cultural, “Rafael Montejano y Aguiñaga”, a fin de realizar un libro en torno a la iconografía y representaciones culturales del templo del convento de San Agustín. El libro cuenta con un 80% de avance.